


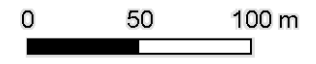




-  Zeichenlayer
-  Zeichenlayer
-  Gewässernetz



Grundlage:
 - Räumliches Informations- und Planungssystem (RIPS) der LUBW
 - Amtliche Geobasisdaten © LGL (www.lgl-bw.de, Az.: 2851.9-1/19) und © BKG (www.bkg.bund.de)